



Gladbecker Rätsel-Radtour 2023

Liebe RadeFreunde,

bereits zum dritten Mal lädt Sie der Gladbecker Heimatverein zur Rätsel-Radtour ein. An 14 Stationen, die im Stadtgebiet verteilt sind, können Sie Fragen beantworten. Der Schwerpunkt der Fragen liegt dieses Jahr auf Straßennamen, die an etwas erinnern sollen. Oft ist diese Erinnerung verloren gegangen. Zusätzliche Schilder an Straßenschildern, sogenannte Legendenschilder, erläutern die Bedeutung des Straßennamens. Bei Willy Brandt oder Konrad Adenauer ist eine solche Erläuterung (noch) nicht erforderlich, aber was verbirgt sich hinter den Straßennamen „An der Lune“, „Hülsenbusch“, „Waterhuck“ oder „In der Mark“?

Beispiel für ein Straßenschild mit einem Legendenschild.



Auf ruhigen Wegen fahren Sie abseits der Verkehrsstraßen durch das gesamte Stadtgebiet von Gladbeck. Startpunkt ist am Alten Rathaus, wo die Tour auch endet. Die Beschreibungen der Stationen beziehen sich auf die Standorte der Straßenschilder.

Die Buchstaben an den richtigen Antworten ergeben das Lösungswort.

Die Lösung senden Sie bis **Donnerstag, 31.08.2023** an

Verein für Orts- und Heimatkunde,
Martin-Luther-Str. 14,
45966 Gladbeck

oder per E-Mail info@heimatverein-gladbeck.de

Unter den Einsendern der richtigen Lösung verlosen wir originelle Gladbeck-Präsente. Die Gewinner werden von uns informiert.

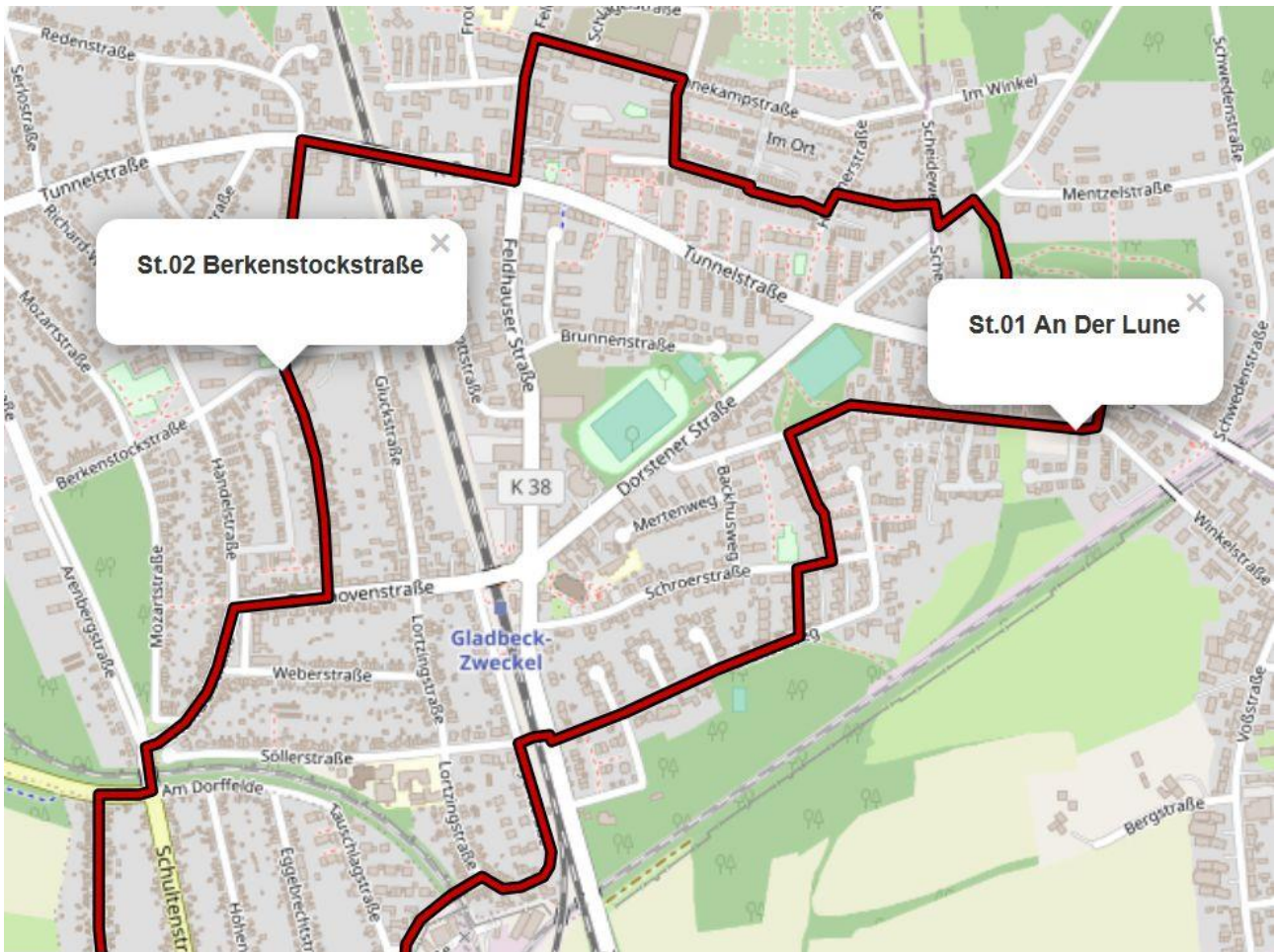
Sie können die Stationen natürlich abschnittsweise aufsuchen. Schöner ist es aber, mit Freunden oder der Familie die gesamte Tour mit dem Rad abzufahren und gemeinsam die Lösung zu erarbeiten. Dann lernen Sie auf ca. 28 Kilometern einiges von Gladbeck kennen. Eine gpx-Datei können Sie auf unserer [Homepage](#) herunterladen und mit einem Navigationsgerät oder einer Navigations-App abfahren.

Viel Erfolg und viel Spaß beim Radeln und Raten!

Streckenverlauf der Rätsel-Radtour 2023



Stationen und Fragen



Station 1 Winkelstraße / An der Lune

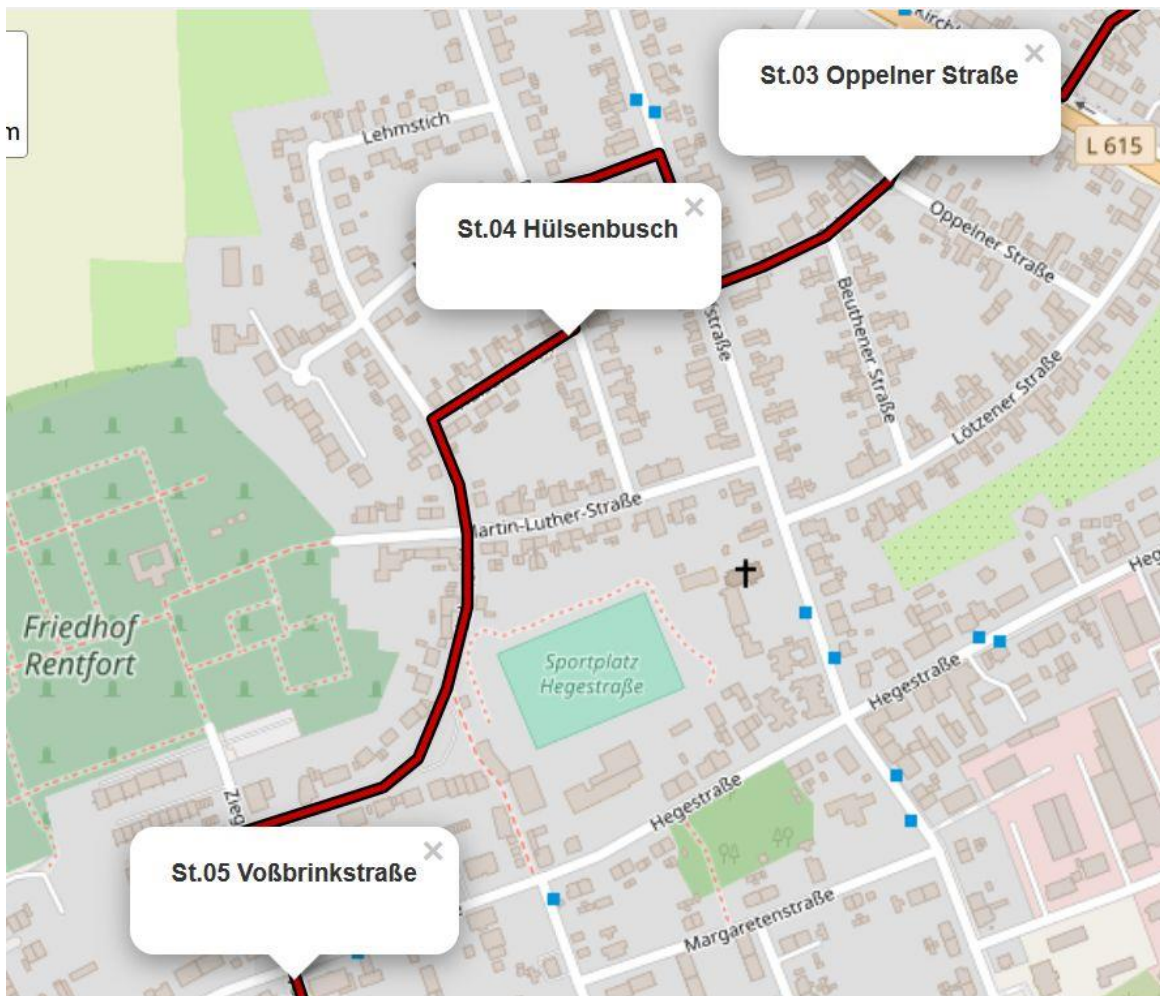
Der Flurname „Lune“ steht für eine große Ackerfläche mit den Höfen Heitfeld und Große-Ophoff, gnt. Lunemann. Wem war der Hof 1632 abgabepflichtig?

- H Dem Kloster Marienborn in Dortmund
- E Der Reichsabtei Essen
- O Dem Haus Brabeck

Station 2 Berkenstockstraße / Brahmsstraße

Welche Bedeutung hat der Straßename „Berkenstock“?

- G Weg zum ehemaligen Bauernhof Berkenstock
- P Niederdeutsch für „Bienenstock“
- A Hof, wo die Birken ausschlagen



Station 3 Birkenweg / Oppelner Straße

Hier fällt ein Eingangstor besonders auf. Es zeigt

- U Buntstifte
- L Korbflechtkunst
- P Schmiedekunst von 1911

Station 4 Böcklersfeld / Hülsenbusch

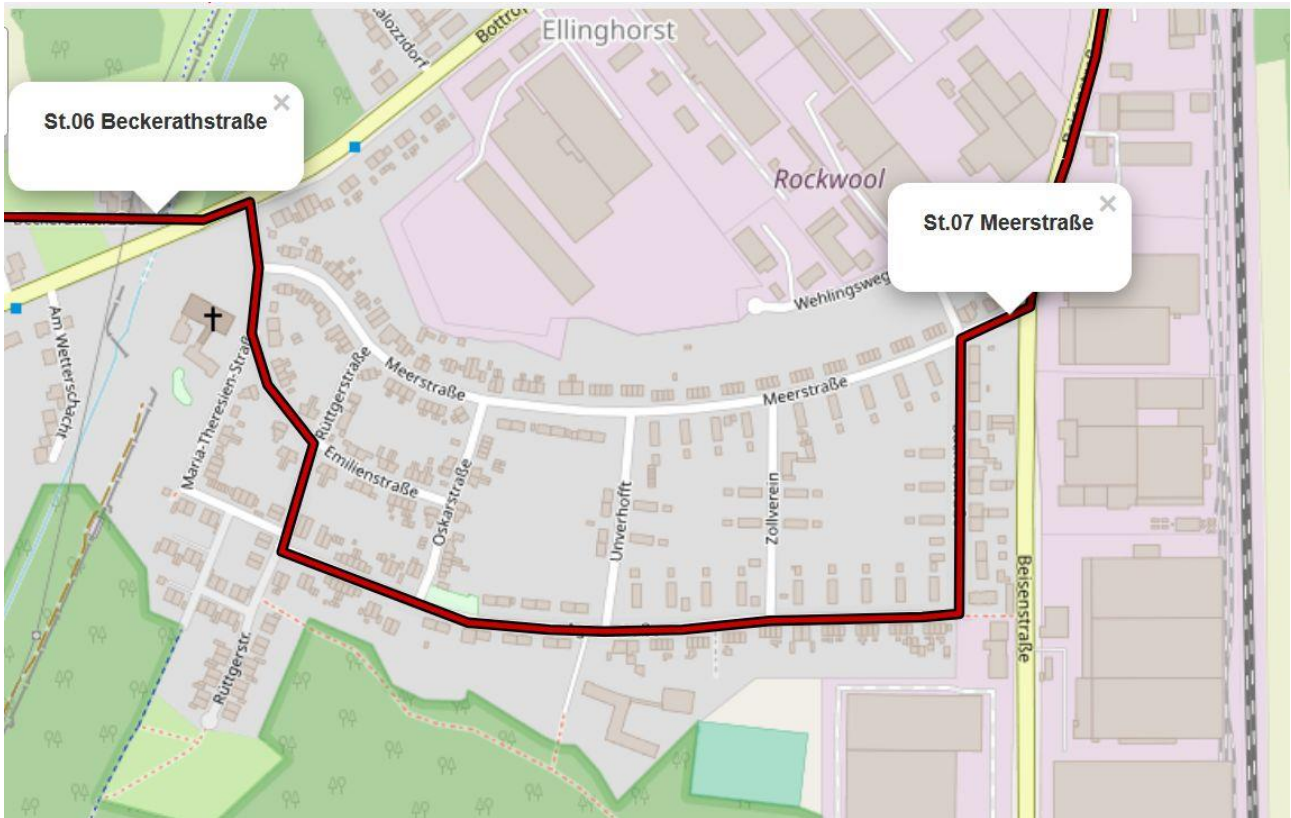
Der Straßename „Hülsenbusch“ erinnert an einen Flurnamen und weist hin auf

- X Anpflanzung mit Erbsen (=Hülsenfrüchte)
- S Bewuchs mit Stechpalmen (=Hülskrabbeln)
- T Einheirat des Nikolaus Hülsmann in den Kotten Böckler

Station 5 Voßbrinkstraße / Hegestraße

Was bedeutet der Name „Voßbrink“?

- A Zugang zum ehemaligen Bauernhof Voßbrink
- O Flurname, gemeinsam genutzt von den Bauern Voß und Brink
- W Flurname, Brink = außerhalb liegendes landwirtschaftliches Gelände;
Voß = niederdeutsch für Fuchs



Station 6 Beckerathstraße / Bottroper Straße

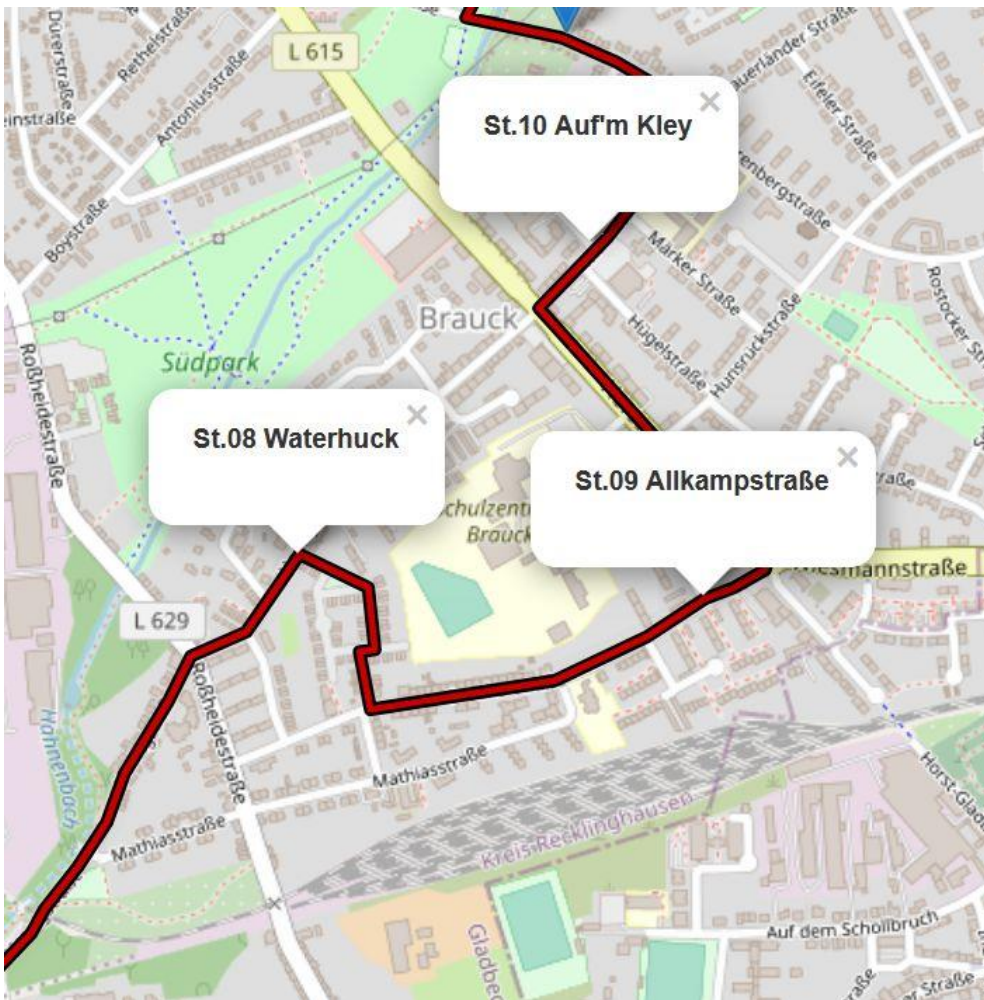
Was bedeutet der Name „Beckerath“?

- L Hermann von Beckerath (1801–1870), preußischer Bankier und Politiker
- I Flurname; bedeutet Rodung bei der Becke (Haarbach)
- D Name einer ehemaligen Stelle für eine (Rats)Versammlung am Bach (Becke)

Station 7 Beisenstraße / Meerstraße

In der ehemaligen Bauerschaft Ellinghorst lag der Hof Beiseken in schilfigem Gelände. Was bedeutet „Beise“?

- T Altdeutsch für Binse
- U Niederdeutsch für Beizen = Hinweis auf eine Gerberei
- T Nebenfluss der Boye



Station 8 Waterhuck / Heringstraße

„Waterhuck“ ist der Name einer Großflur in feuchtem Gelände (Water). Was bedeutet Huck?

- A Hofbesitzer Rupert Huck
- T Erhebung = Huckel
- B Topografische Bezeichnung für eine Ecke oder einen Vorsprung

Station 9 Allkampstraße / Breukerstraße

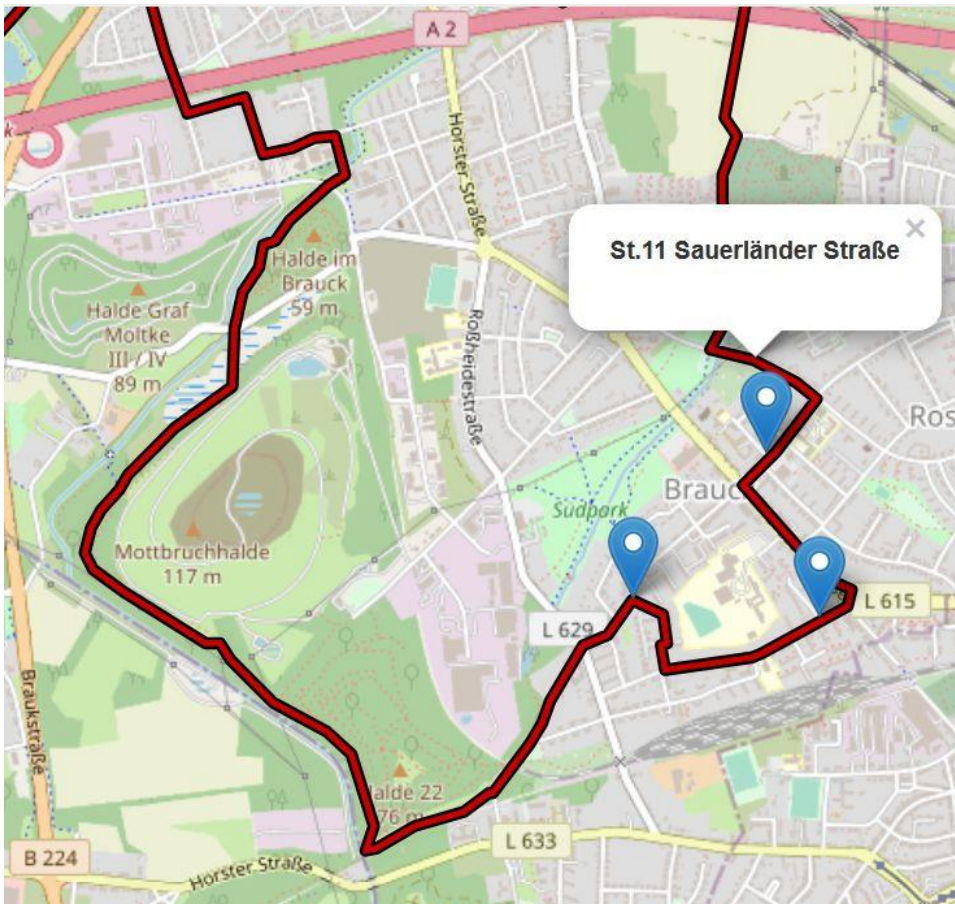
„Allkamp“ bezeichnet einen Flurnamen. All weist auf Erlenbestand hin. Was bedeutet „Kamp“?

- W Hier lagerte = kampierte 1589 der berühmte Obrist Martin Schenk von Nydeggen nach Plünderung und Brandschatzung des Dorfes Gladbeck
- T Bezeichnet eine zum Forstbetrieb gehörende Stätte der Pflanzenanzucht
- R Ein Kamp ist ein eingehegtes Feld

Station 10 Auf m Kley / Münsterländer Straße

„Auf m Kley“ ist ein Flurname, der auf den ehemaligen Hof Kleier zurückgeht. Was bedeutet „Klei“?

- I Klei ist ein feinkörniger fruchtbarer Sandboden, der an den Schuhen klebt.
Wortbedeutung Klei = kleben
- H Hier stand eine Mühle, die als Abfallprodukt beim Mahlen von Getreide „Kleie“ produzierte
- E Klei ist mittelhochdeutsch für Klee. Hinweis auf den frühen Anbau von Klee als Futterpflanze



Station 11 Vehrenberg Straße / Otto-Hue-Straße

Was bedeutet der Name „Vehrenberg“?

- R Bergrat Paul Vehrenberg war 1888 – 1904 Werksdirektor der beiden Zechen Moltke
- L Brauereibesitzer Karl Wilhelm Vehrenberg
- N Großer Bauernhof, Name bedeutet: vor dem Berg (Rosenhügel)



Station 12 Im Linnerott / Landstraße

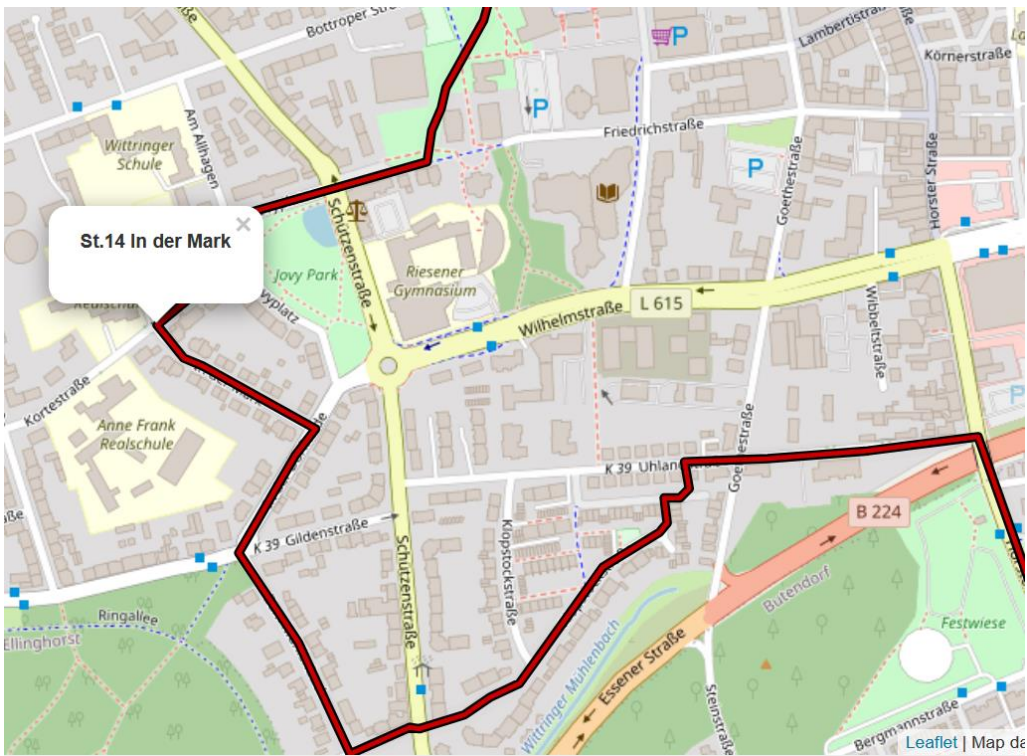
Was bedeutet der Name „Im Linnerott“?

- F Hinweis auf den nahegelegenen gleichnamigen Kleingartenverein
- G Alter Flur- und Hofname; (Linderoth) bedeutet: in der Lindenrodung; vom Hof stammt Hugo Linderath, der als Franziskanerbruder und Künstler wirkte
- U Hinweis auf den Hofbesitzer Paul Ernst Linderoth

Station 13 Riekchenweg / Horster Straße

Wofür steht der Name „Riekchen“?

- E Grubenfeld und Name der Zeche Graf Moltke bis 1879
- D Kosename der Gattin des Werkstdirektors Vehrenberg, Friederike Vehrenberg
- W Beliebttes Gartenlokal in Gladbeck, bekannt für seine Forellen (=Rieken) Gerichte



Station 14 In der Mark / Kortestraße

„In der Mark“ ist die Bezeichnung für einen Flurnamen. Welche Bedeutung hat er?

- S Hinweis auf die Grafen von der Mark, denen Gladbeck lange Zeit gehörte
- N Flurname - Die Mark mit Baumbestand war gemeinsamer Besitz aller Dorfbewohner für Brennholz und Schweinemast
- X Hier wohnten die ersten Bergarbeiter aus der Mark Brandenburg

Lösungswort:

1 2 3 4

5 6 7 8 9 10 11 12 13 14

Name, Vorname _____

Straße, Hausnummer _____

Postleitzahl, Ort _____

E-Mail-Adresse _____

Telefon _____

Ihr Lösungswort senden Sie bitte an:

Verein für Orts- und Heimatkunde, Martin-Luther-Str. 14, 45966 Gladbeck
oder per E-Mail info@heimatverein-gladbeck.de

Sind Sie damit einverstanden, dass der Heimatverein Ihre Mail-Adresse zum Versand von

Heimat-Informationen (Newsletter) nutzt? Ja Nein

Nehmen Sie sich bitte noch ein wenig Zeit, um einige Fragen zu beantworten:

Sind Sie allein oder in einer Gruppe gefahren?

Wenn in einer Gruppe, wie viele Teilnehmer insgesamt?

bis 2

bis 5

mehr als 5

Waren Kinder dabei? Ja Nein

Wenn ja, wie viele und in welchem Alter:

Bis 10 Jahre Anzahl: _____ über 10 Jahre Anzahl: _____

Sind Sie die Strecke an einem Tag oder an mehreren Tagen gefahren?

Haben Sie ein Navigationsgerät genutzt? Ja nein

Haben Sie bereits an der Rätsel-Radtour 2022 teilgenommen? Ja nein

Haben Sie Fragen, Anregungen, Kritik?