



Gladbecker Rätsel-Radtour 2021

Liebe Ratefreunde,

wie gut kennen Sie Gladbeck?

Wir laden Sie ein zu einer Radtour, bei der Sie an 13 Stationen, die im Stadtgebiet von Gladbeck verteilt sind, Fragen beantworten sollen. Die Buchstaben an den richtigen Antworten ergeben als Lösung einen kurzen Satz mit drei Wörtern.

Die Lösung senden Sie bis **Dienstag, 31.08.2021** an
Verein für Orts- und Heimatkunde, Martin-Luther-Str. 14, 45966 Gladbeck
oder per E-Mail:

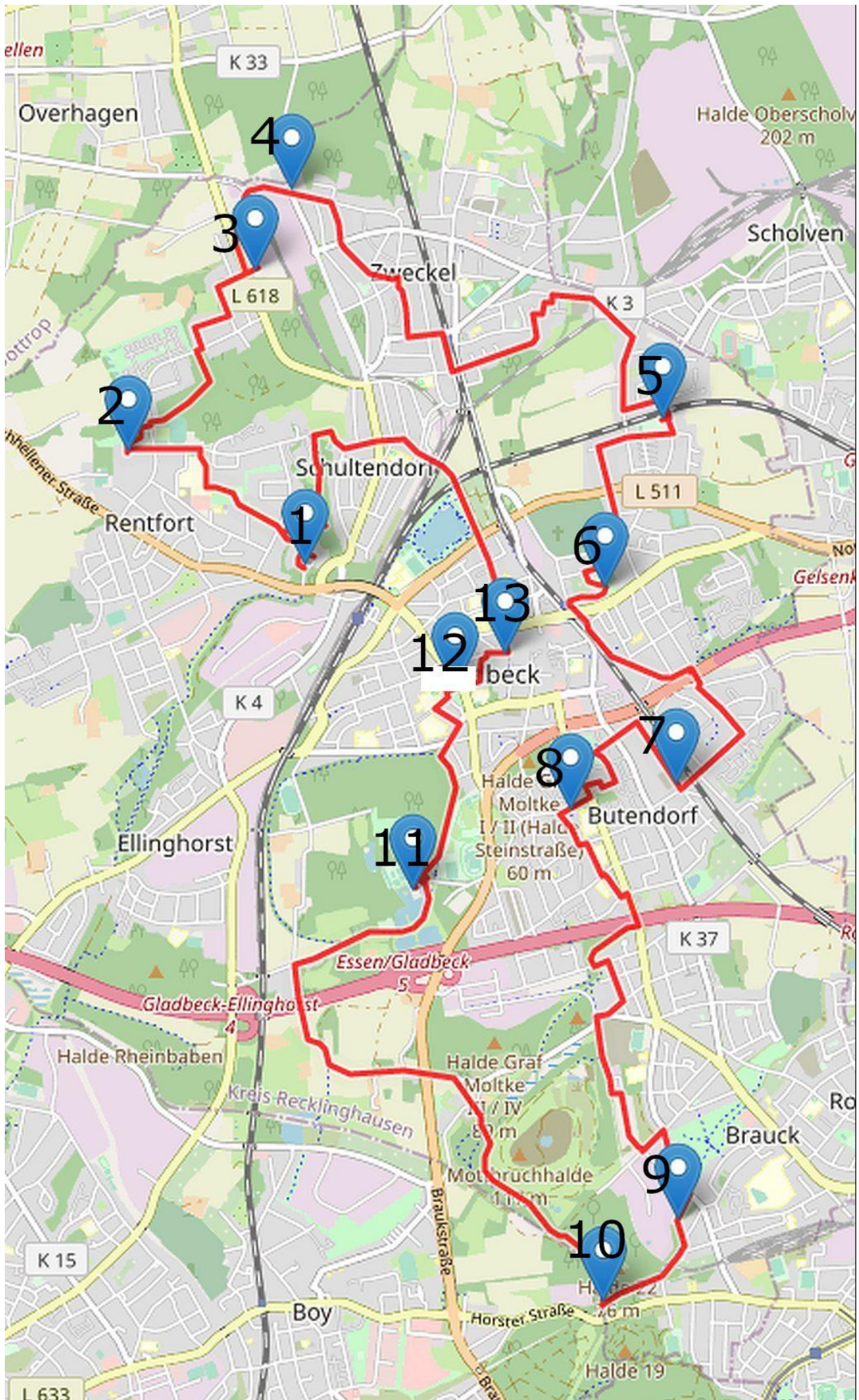
info@heimatverein-gladbeck.de

Unter den Einsendern der richtigen Lösung verlosen wir originelle Gladbeck-Präsente. Die Gewinner werden von uns informiert.

Sie können die Stationen natürlich einzeln aufsuchen. Schöner ist es aber, mit der Familie oder Freunden die gesamte Rundtour mit dem Rad abzufahren und gemeinsam die Lösung zu erarbeiten. Dann lernen Sie auf 29 Kilometern einiges von Gladbeck kennen. Außerdem können Sie eine gpx-Datei hier herunterladen und die Strecke mit einem Navigationsgerät oder einer Navigations-App abfahren.

<https://sync.luckycloud.de/lib/824ead0c-767e-41a7-9023-6a64b9c71340/file/R%C3%A4tselroute%20mit%20Wegepunkten.gpx>

Hier nachfolgend sehen Sie eine Übersicht der gesamten Gladbecker Rätsel-Radtour.



Stationen und Fragen

Station 1 Musikschule, Bernskamp 1 (ehemalige „Königlich-Preußische Berginspektion“)

Vor dem Gebäude steht eine steinerne Figur. Was stellt sie dar?

- B Bergmann
- G Musiker
- L Elfe

Station 2 Elisabeth-Brune-Zentrum, Enfieldstr. 243, in Rentfort Nord

Auf dem Weg vom Parkplatz zum Haupteingang (nicht Nebeneingang) ist links ein Förderwagen mit einer Nummer. Welche Zahl steht hier?

- R 4711
- S 1971
- L 3447

Station 3 Maschinenhalle Zweckel, Frentroper Straße

Das denkmalgeschützte Gebäude war früher Teil von welchem Betrieb?

- C Phenolchemie
- A Zeche Zweckel
- O Textilfabrik

Station 4 Ecke Dechenstraße und Arenbergstraße in Zweckel

An dieser Ecke befinden sich an einem Mast zwei Straßenschilder für dieselbe nach Norden abzweigende Straße. Welche Straßennamen stehen hier untereinander?

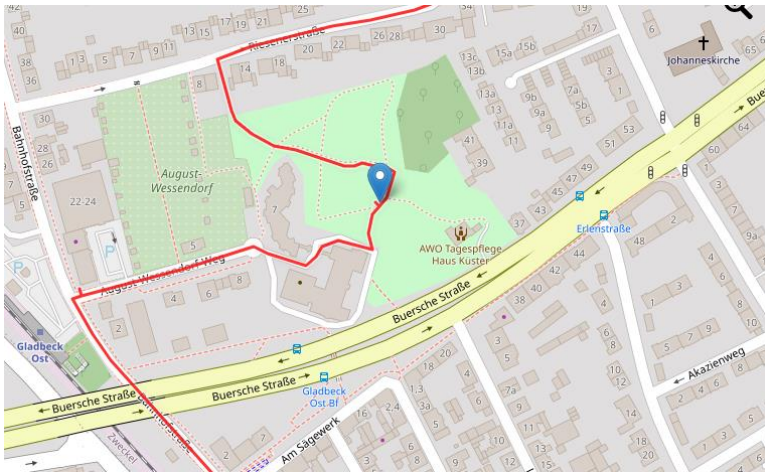
- U Arenbergstraße und Redenstraße
- W Arenbergstraße und Dechenstraße
- D Arenbergstraße und Liboriweg

Station 5 Kotten Nie, Bülser Str. 157 in Gladbeck Ost

Der Kotten Nie ist ein Zeugnis der bäuerlichen Vergangenheit Gladbecks. Wozu wird der Kotten heute genutzt?

- B als Begegnungs- und Veranstaltungsstätte
- G als Bauernhof
- L als Heimatmuseum

Station 6 Vinzenzpark, Buersche Str. 25



Zwischen dem Vinzenzheim und der Villa Küster gibt es im Park eine Skulpturengruppe mit dem Namen „Schöpfung“. Auf einem Schild neben der Gruppe steht geschrieben, welcher Künstler die Figuren schuf.

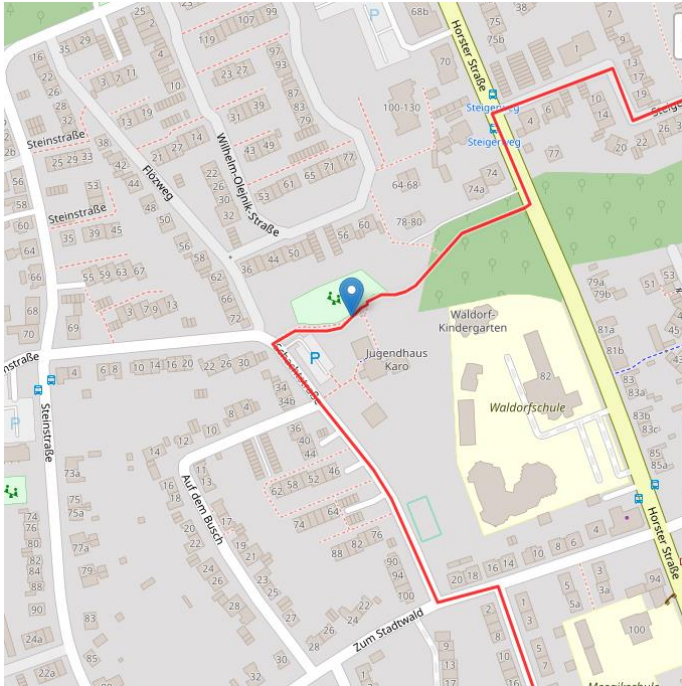
- V Gottfried Kappen
- E Erich Kuhn
- U Johann Heinrich Riesener

Station 7 Moschee, Wielandstr. 17 in Butendorf

Das Vordach über dem Haupteingang wird von Säulen gestützt. Wie viele sind es?

- K 4
- P 8
- C 6

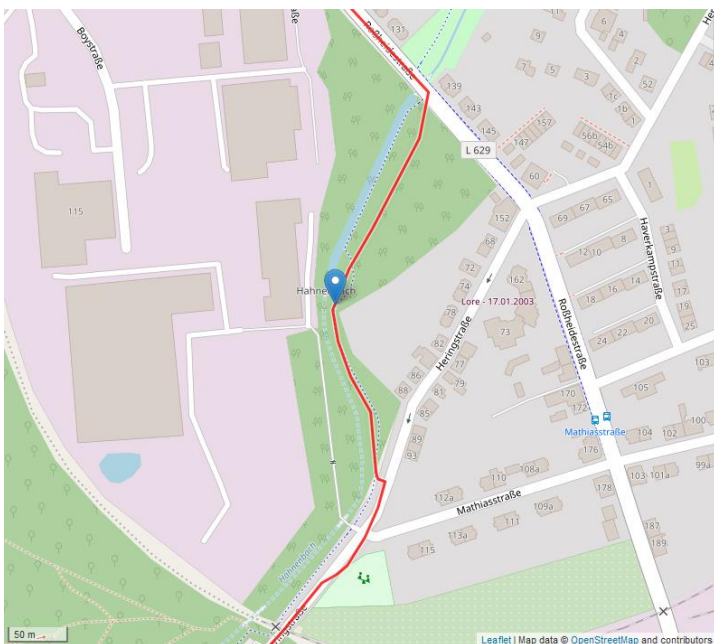
Station 8 Verbindungsweg in Butendorf zwischen Horster Straße der Schachtstraße



An diesem Weg gibt es etwa in Höhe des „Karo“, in dem seit 2016 die Jugendkunstschule untergebracht ist, eine im Boden eingelassene Sonnenuhr. Auf einem Schild in der Nähe ist zu lesen, wer die Sonnenuhr geplant hat.

- Q Bettina Weist
- K Vinzenz Philippi
- N Wilhelm Zimolong

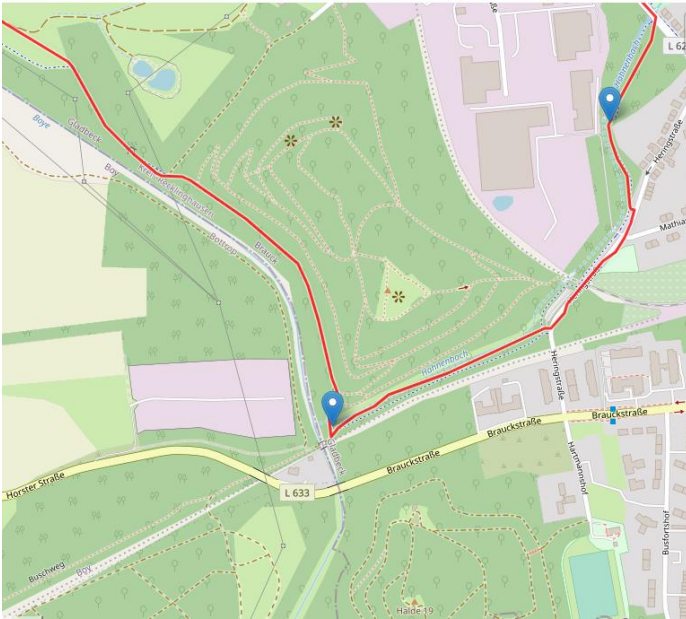
Station 9 Verbindungsweg in Brauck zwischen Roßheidestraße und Heringstraße



Hier ist auf der rechten Seite ein buntes Gebäude zu sehen. Welchem Zweck dient es?

- M Kindergarten
- P Künstlerwerkstatt
- H Pumpwerk

Station 10 In Brauck Einmündung Hahnenbach in die Boye



An der Einmündung stehen Erläuterungsschilder. Auf einem ist erklärt, wie lange ein Wassertropfen von hier braucht, bis er in der Nordsee ankommt.

- A 3 – 4 Tage
- J 20 Stunden
- Z 3 – 4 Wochen

Station 11 Vogelinsel am Haus Wittringen

Am Eingang zur Vogelinsel ist auf der linken Seite eine steinerne Figur zu sehen. Was stellt sie dar?

- H Bergmann
- J Ritter
- T Adler

Station 12 „kreativAmt“, Jovyplatz 4 in Stadtmitt

Welches Amt befand sich bis 2007 in diesem Gebäude?

- U Postamt
- E Finanzamt
- Y Arbeitsamt

Station 13 Altes Rathaus, Willy-Brandt-Platz 2

Neben dem Eingang steht, in welchem Jahr das Rathaus fertiggestellt wurde. Wann war das

- S 1910
- V 1880
- B 1919

Lösungsworte:

1 2 3 4 5 6 7 8 9 10 11 12 13

Name, Vorname _____

Straße, Hausnummer _____

Postleitzahl, Ort _____

E-Mail-Adresse _____

Telefon _____

Ihre Lösungsworte senden Sie bitte an:

Verein für Orts- und Heimatkunde, Martin-Luther-Str. 14, 45966 Gladbeck
oder per E-Mail:

info@heimatverein-gladbeck.de